

ROMÂNIA  
JUDEȚUL VASLUI  
CONSILIUL LOCAL AL COMUNEI TĂTĂRĂNI

**HOTĂRÂREA NR. 60**  
**privind atestarea apartenenței unui imobil la**  
**domeniul public al comunei Tătărăni, județul Vaslui**

Consiliul Local al comunei Tătărăni, județul Vaslui,

Având în vedere temeiurile juridice, respectiv prevederile:

- a) Ordonanței de Urgență a Guvernului nr. 57/2019 privind Codul Administrativ, cu modificările și completările ulterioare;
- b) art. 129 din Ordonanța de Urgență a Guvernului nr. 57/2019 privind Codul Administrativ, cu modificările și completările ulterioare;
- c) art. 196, alin. 1, lit. (a) din Ordonanța de Urgență a Guvernului nr. 57/2019 privind Codul Administrativ, cu modificările și completările ulterioare;

Luând act de:

- a) Referatul de aprobare al primarului comunei Tătărăni, în calitatea sa de initiator, înregistrat sub nr. 5650 din 29.12.2021;
- b) Raportul de specialitate nr. 5651 din 29.12.2021 al responsabilului urbanism Diaconu Aurelia din cadrul Compartimentului Agricol, Urbanism și Relații cu publicul al comunei Tătărăni, județul Vaslui;
- c) Avizul Comisiei de specialitate a Consiliului local pentru Dezvoltare Economico - Socială, Buget-Finanțe, Administrarea Domeniului Public și privat al Comunei, Agricultură, Gospodărire Comunală și Comerț, Comisiei de specialitate a Consiliului local pentru administrație publică, juridică, apărarea ordinii și liniștii publice, a drepturilor cetățenilor și Comisiei pentru Învățământ, Sănătate, Cultură, Protecție Socială, Activități Sportive și de Agrement;
- d) Având în vedere întocmirea planului de amplasament și delimitare a imobilului;

În temeiul art. 139, alin. 1 din Ordonanța de Urgență nr. 57/2019 privind Codul Administrativ, cu modificările și completările ulterioare;

**ADOPTĂ PREZENTA HOTĂRÂRE**

**Art. 1.** - Se atestă apartenența la domeniul public al comunei Tătărăni, județul Vaslui a imobilului în suprafață totală de 1.115 m.p., curți-construcții, situat în intravilanul satului Tătărăni, Com. Tătărăni, jud. Vaslui, învecinat cu proprietățile: N-NC 70015; E-NC 70620, S-NC 71076 și NC 71344 și V-NC 71344.

**Art. 2.** – Prezenta hotărâre intră în vigoare la data aducerii ei la cunoștință publică.

**Art. 3.** – Primarul va asigura executarea prezentei hotărâri prin serviciile de specialitate din cadrul Primăriei Comunei Tătărăni.


**Art. 4.** - Prezenta hotărâre se comunică:

- Instituției Prefectului Județului Vaslui;
- Primarului comunei Tătărăni;
- Se aduce la cunoștință publică prin afișare.

PREȘEDINTE DE ȘEDINȚĂ,  
CONSILIER,  
CIUDIN MARCEL





CONTRASEMNEAZĂ,  
SECRETAR GENERAL AL COMUNEI  
CUA TRIBUȚII DELEGATE,  
Ivanovici Valentina



*Tătărăni, 29.12.2021*








**Către: Primăria Comunei TATARANI**  
**În atenția: Domnului Primar Ioan GENTIMIR**  
**Referitor la: adresa nr. 5647 din 29.12.2021**

Exemplar 1



**Stimate Domnule Primar,**

Ca urmare a adresei dumneavoastră nr. 5647 din 29.12.2021, înregistrată la OCPI Vaslui cu nr. 10742 din 29.12.2021, prin care solicitați situația juridică a unei suprafețe de teren de 1115 mp, situată în intravilanul localității Tatarani, comuna Tatarani, vă comunicăm următoarele:

- ✓ intrucât imobilul nu este identificat prin tarla și parcelă, acesta nu se poate verifica în aplicația de management a titlurilor de proprietate DDAPT, dacă a fost înscris într-un titlu de proprietate;
- ✓ în urma verificării situației întocmite potrivit prevederilor Normele de aplicare a Legii 165/2013, aprobate prin H.G. 401/2013 suprafața de teren sus menționată nu este evidențiată în niciuna dintre anexe (nu face parte din rezerva Comisiei Locale de Fond Funciar Tatarani și nici din suprafața ocupată de izlazuri);
- ✓ imobilul nu este înscris în sistemul integrat de cadastru și carte funciară;
- ✓ în ceea ce privește dacă această suprafață aparține U.A.T Tatarani, OCPI Vaslui nu deține inventarul documentul public sau privat al U.A.T Tatarani.

Cu deosebită considerație,



**Dragoș Constantin IACOBESCU**  
**Șef Serviciu Cadastru**